

新十条トンネル（仮称）の概要

平成 1 8 年 9 月 2 8 日

阪神高速道路株式会社

新十条通の概要図



①十条ランプ付近



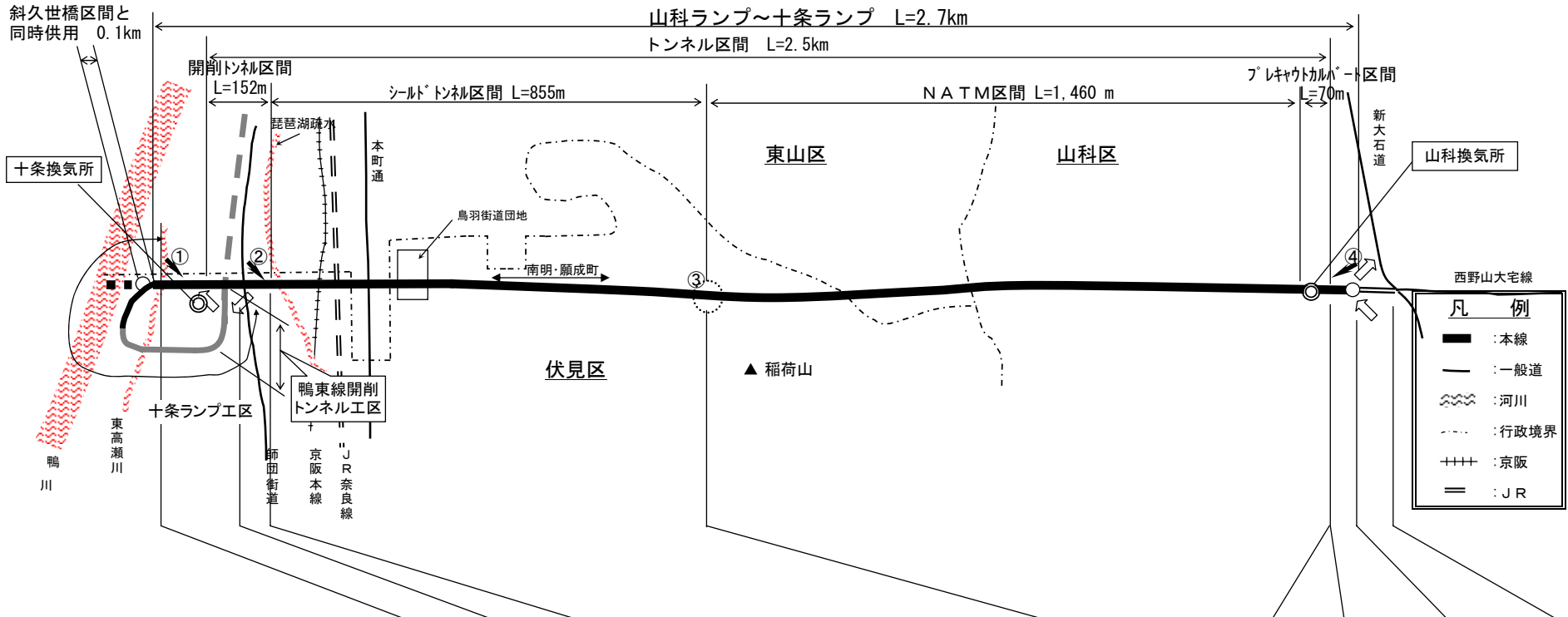
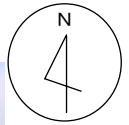
②シールド発進立坑内



③シールド転回部付近

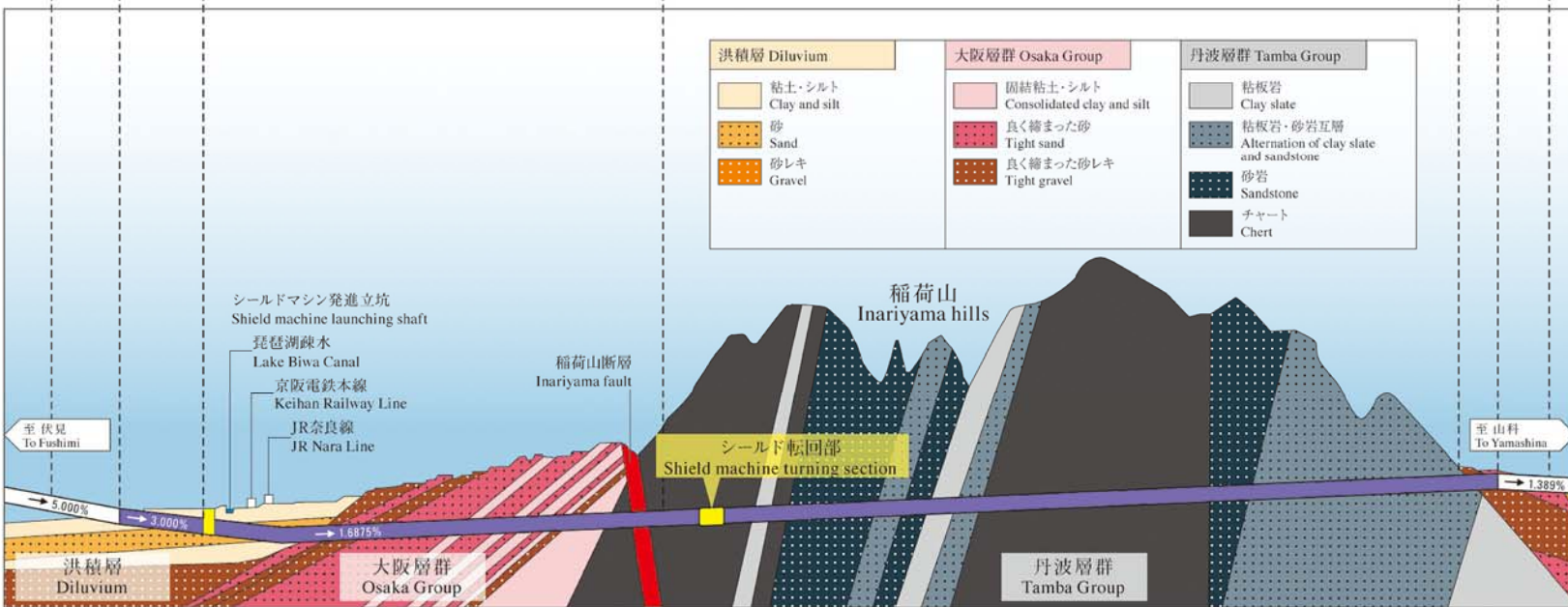
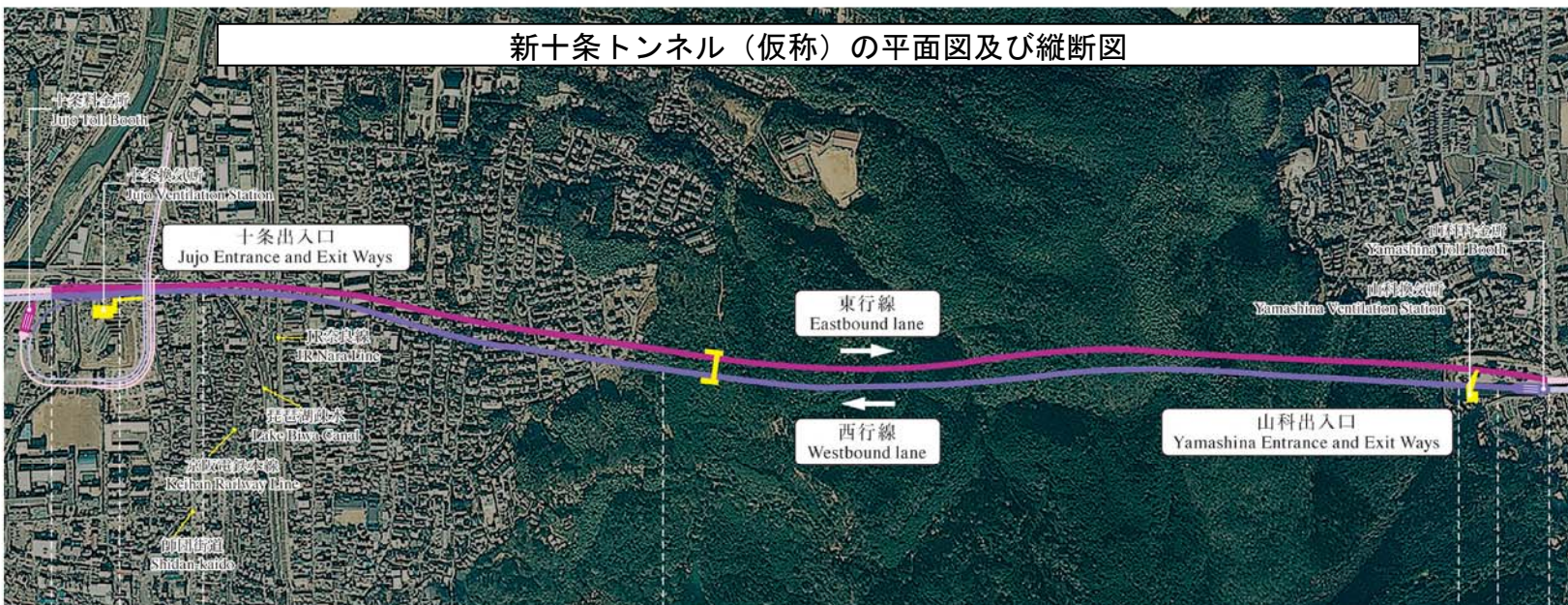


④山科ランプ付近

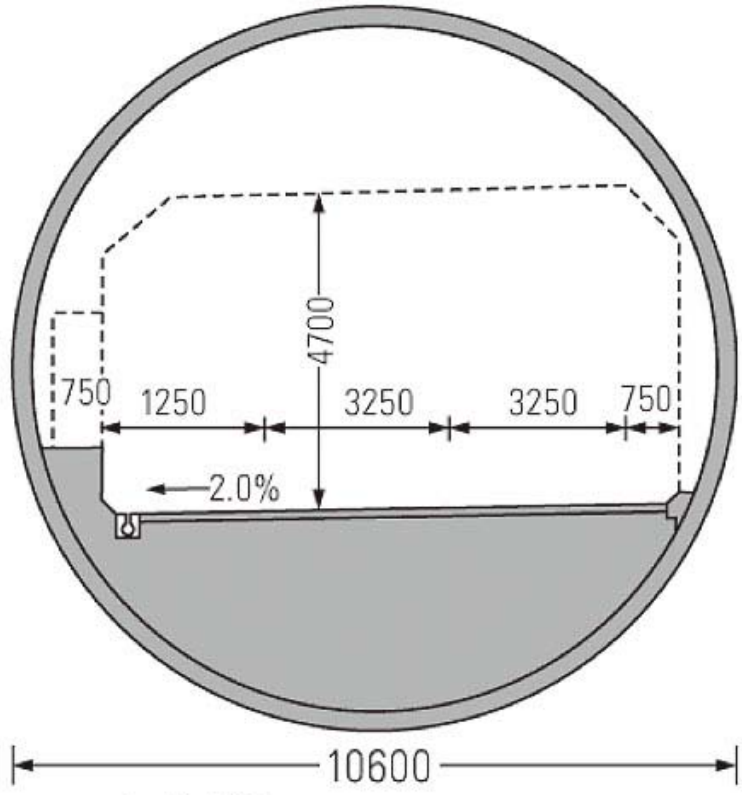


工区名	十条換気所			鴨東線開削トンネル工区(京都市事業)			十条ランプエ区			伏見トンネル工区			稲荷山トンネル工区			山科換気所新設工事			山科ランプ工区									
	新築工事			-			-			-			-			-			(阪神高速事業)		(京都市事業)							
延長(m)	-			-			本線部76 m			160 m			80 m			855 m			1,530 m			-			90m		-	

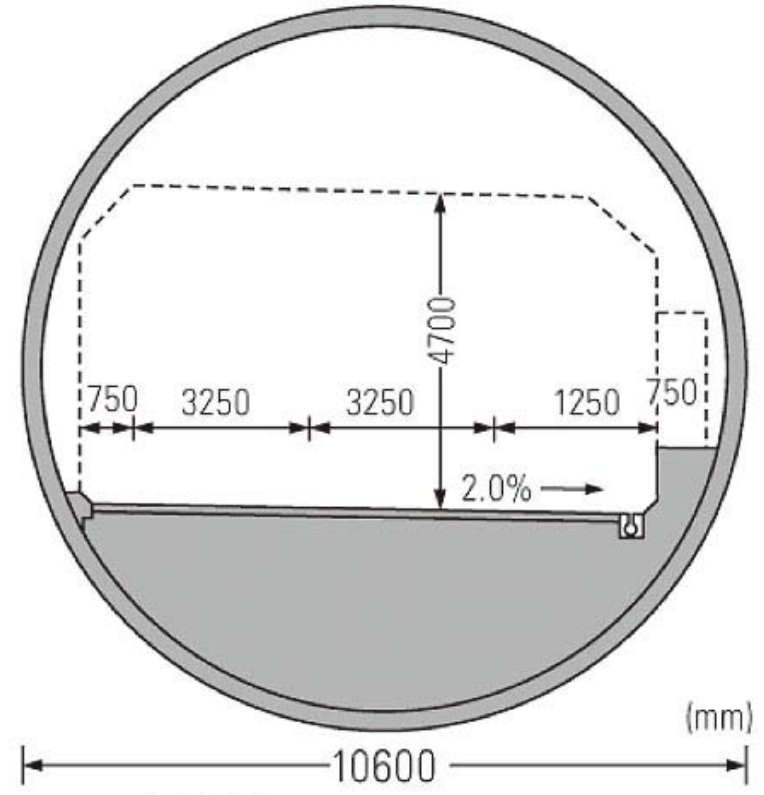
新十条トンネル（仮称）の平面図及び縦断図



新十条トンネル（仮称） シールド区間の断面図



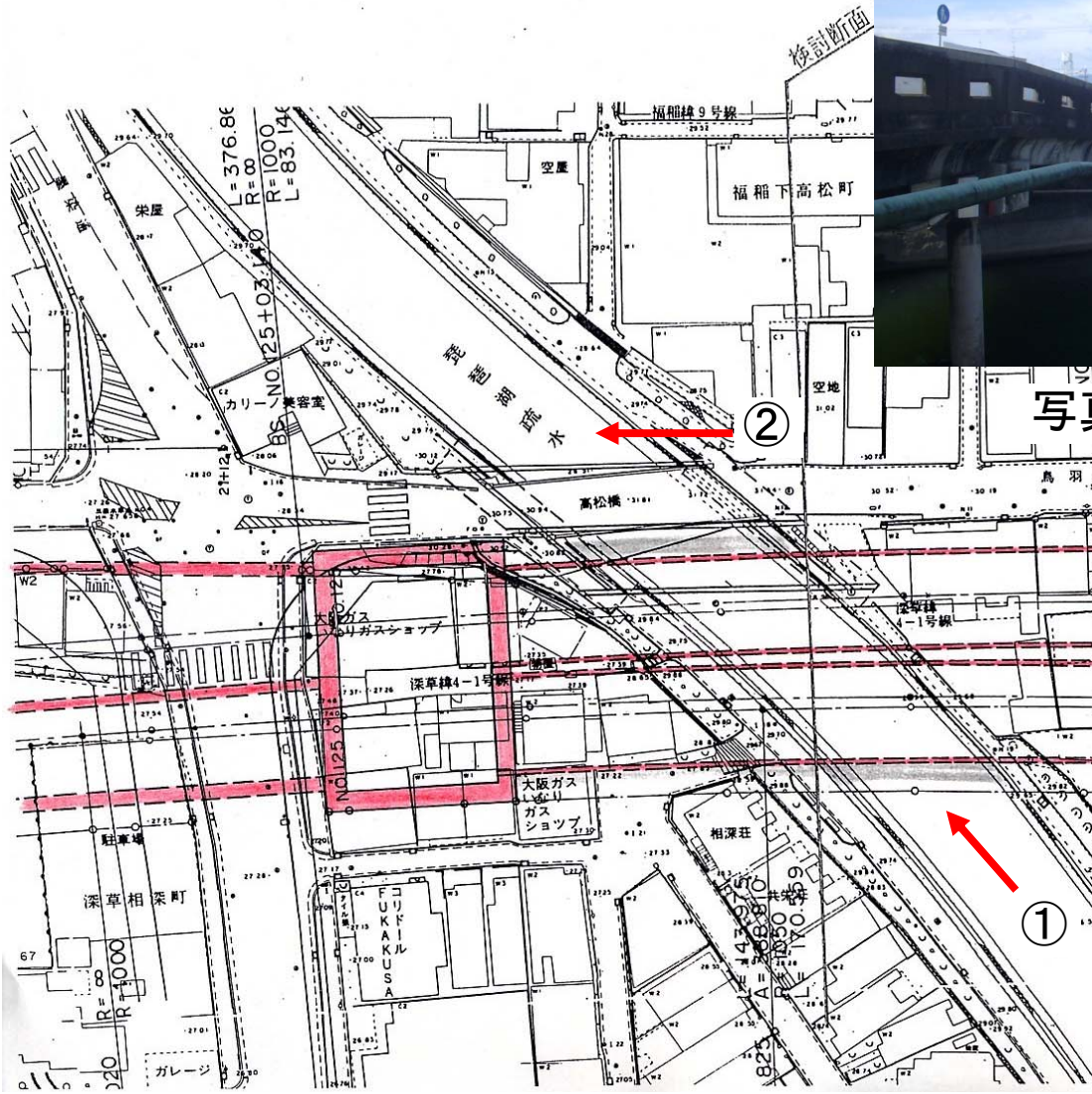
東行線 Eastbound lane



西行線 Westbound lane

(mm)

琵琶湖疏水部平面図

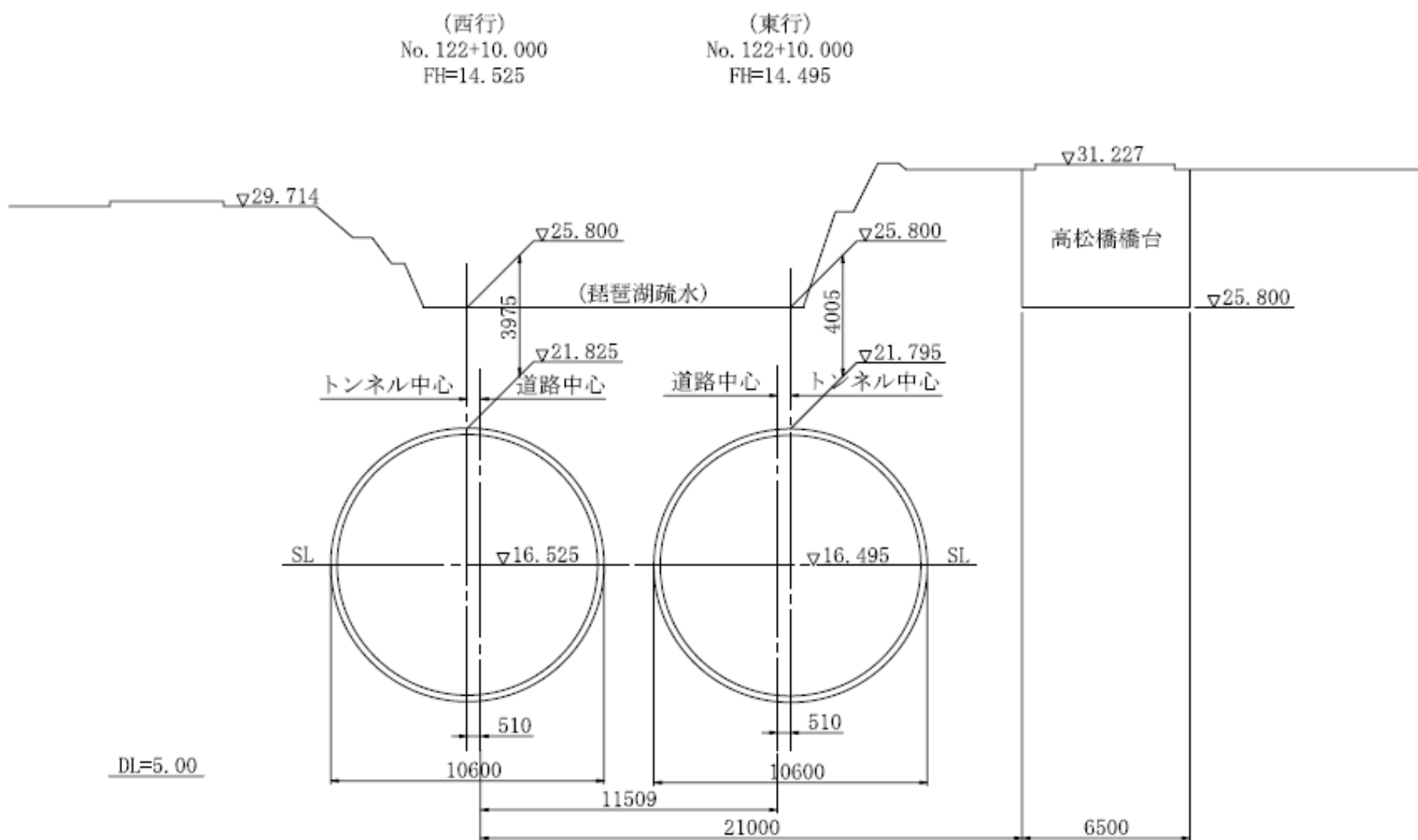


写真② (通水期)



写真① (停水期)





琵琶湖疏水部横断図

トンネル内非常用設備機器



トンネル内防災設備



非常電話 消火器 押しボタン式通報装置 消火栓・給水栓 水噴霧自動弁収納箱 (将来設置)



非常電話ボックス (非常駐車帯に設置)



避難誘導表示板



非常口表示灯



ITV カメラ

